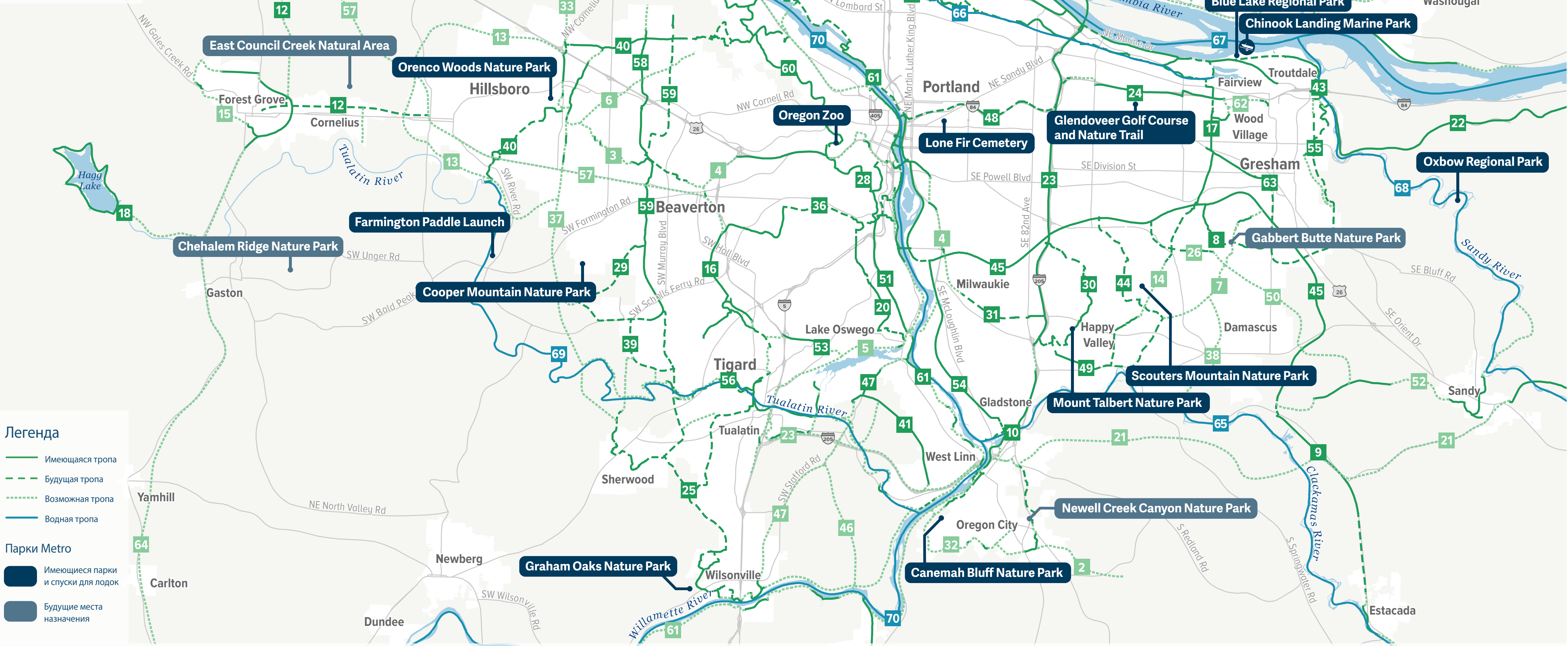




## Парки и тропы Metro


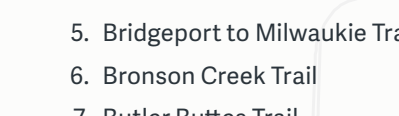
Подробная информация доступна на сайтах [yourperfectpark.org](http://yourperfectpark.org) и [theintertwine.org](http://theintertwine.org)

Дополнительные фото и видео смотрите на [acesstrails.org](http://acesstrails.org) - сайте для посетителей с разными физическими возможностями.



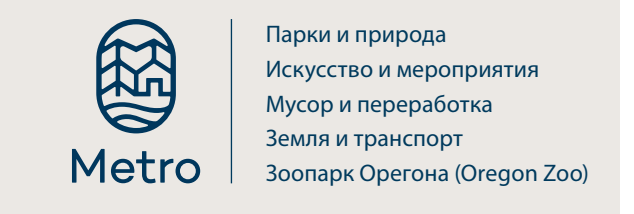
- Легенда**
- Имеющаяся тропа
  - Будущая тропа
  - Возможная тропа
  - Водная тропа
- Парки Metro**
- Имеющиеся парки и спуски для лодок
  - Будущие места назначения

- Тропы**
- Banks-Vernonia Trail
  - Beaver Lake Trail
  - Beaverton Creek Trail
  - Beaverton to Milwaukie Trail
  - Bridgeport to Milwaukie Trail
  - Bronson Creek Trail
  - Butler Buttes Trail
  - Butler Creek Trail
  - Cazadero Trail
  - Clackamas River Greenway
  - Columbia Slough Trail
  - Council Creek Trail
  - Crescent Park Trail
  - East Buttes Powerline Trail
  - Emerald Necklace Trail
  - Fanno Creek Trail
  - Gresham-Fairview Trail
  - Hagg Lake Trail
  - Helvetia Trail
  - Hillsdale to Lake Oswego Trail
  - Council Creek Trail
  - Crescent Park Trail
  - East Buttes Powerline Trail
  - Emerald Necklace Trail
  - Fanno Creek Trail
  - Gresham-Fairview Trail
  - Hagg Lake Trail
  - Helvetia Trail
  - Hillsdale to Lake Oswego Trail
  - Historic Barlow Road Trail
  - Historic Columbia River Highway
  - I-205 Trail
  - I-84 Trail
  - Ice Age Tonquin Trail
  - Kelley Creek Trail
  - Marine Drive Trail
  - Marquam Trail
  - McKernan Creek Trail
  - Mount Scott Trail
  - North Clackamas Greenway
  - North Clackamas Trail
  - Oregon City Loop Trail
  - Oregon Electric Railway Trail
  - Pacific Greenway Trail
  - Peninsula Crossing Trail
  - Red Electric Trail
  - Reedville Trail
  - Richardson Creek Trail
  - Rock Creek Trail
  - River Terrace Trail
  - Rosemont Trail
  - Salmonberry Trail
  - Sandy River Greenway
  - Scouters Mountain Trail
  - Springwater Trail
  - Stafford to Canby Trail
  - Stafford Trail
  - Sullivan's Gulch Trail
  - Sunrise Corridor Trail
  - Sunshine Valley Trail
  - Terwilliger Trail
  - Tickle Creek Trail
  - Tigard to Lake Oswego Trail
  - Trolley Trail
  - Troutdale to Gresham Trail
  - Tualatin River Greenway
  - Tualatin Valley Trail
  - Waterhouse Trail
  - Westside Trail
  - Wildwood Trail
  - Lake Willamette Greenway
  - Wood Village to Salish Ponds Trail
  - Wy'East Way Path
  - Yamhelas Westsider Trail
  - Clackamas River Water Trail
  - Columbia Slough River Water Trail
  - Lower Columbia River Water Trail
  - Sandy River Water Trail
  - Tualatin River Water Trail
  - Willamette River Water Trail



Если вы были на пикнике в Blue Lake, приводили детей в зоопарк Орегона, слушали симфонии в центре города, выбрасывали мусор или ездили на машине, значит, наши пути уже пересекались.


## Знакомьтесь: Metro



## Найдите места для игр и отдыха

В таком крупном городе, как Портленд, мы многого достигаем вместе: к примеру, создаем уникальную парковую систему, душа которой — сама природа. Инвестиции избирателей позволяют Metro заботиться о 17 тыс. акров парков, троп и природных зон: от Chehalem Mountains на западе до Sandy River Gorge на востоке.

Вы можете положиться на Metro, когда речь идет о чистой воде, здоровой среде для рыб и животных, а также возможности побыть на природе неподалеку от дома.





<b>Легенда</b>				
<span><span>♿</span></span> Туалеты	<span><span>♿</span></span> Игровые площадки	<span><span>♿</span></span> Кемпинг	<span><span>♿</span></span> Оборудовано д/инвалидов	<span><span>♿</span></span> Стоимость \$5/машина, 75/автобус кроме зоопарка Орегона (Oregon Zoo)
<span><span>⛵</span></span> Места для пикников	<span><span>♿</span></span> Тропы	<span><span>♿</span></span> Уроки	<span><span>♿</span></span> Мероприятия	<span><span>♿</span></span> Волонтерство



### Blue Lake Regional Park

21224 NE Blue Lake Road, Fairview

Желаете ли вы всерьёз заняться спортом или отдохнуть на воде, погулять с детьми по аллеям парка или затеять с друзьями пикник — всё это возможно в парке Blue Lake. Арендуйте лодку с вёслами или каноя, рыбачьте с причала или плавайте в прохладном озере, подпитываемом подземными источниками. Также вы сможете посетить природную игровую зону, водные распылители, познавательный сад, спортплощадки и болотистые участки со смотровой площадкой и тропой. Не пропустите поле для диск-гольфа.

♿ ♿ ⛵ ♿ ♿ ♿ ♿ ♿ ♿ ♿ ♿



### Lone Fir Cemetery

2115 SE Morrison St., Portland

Насладитесь прогулкой или пробежкой на тенистых тропях под зеленым великолепием крон множества деревьев, побывайте на исторически бесценном кладбище Орегона в самом центре юго-восточного Портленда. Lone Fir — второй по величине дендрарий Портленда, насчитывающий более 700 деревьев 67 видов. В числе 25 тыс. человек, похороненных на одном из старейших используемых кладбищ города, входят самые известные жители и основатели Портленда. Узнайте об истории и природе от экскурсоводов общества друзей кладбища Lone Fir Cemetery. Кладбище открыто для размещения урн и гробов.

♿ ♿ ♿ ♿



### Broughton Beach

4356 NE Marine Drive, Portland

Направляйтесь на один из лучших городских пляжей. Расположенный рядом с аэропортом Portland International Airport песочный пляж Broughton Beach на реке Columbia River представляет собой чистое и безопасное место. Здесь вы можете прогуляться, организовать пикник и многое другое. Или заберитеся в свой каяк или каноэ и отправляйтесь наслаждаться видами. В ясные дни не забудьте фотоаппарат, кисти и краски: вас покораят эффектные виды горы Mount Hood.

♿ ♿ ♿



### Canemah Bluff Nature Park

815 Fourth Ave., Oregon City

Парк Canemah Bluff идеален, чтобы любоваться видами реки Willamette River, восхищаться древними дубами, фотографировать красочные дикорастущие цветы, наблюдать за птицами и узнавать о местной истории. Начните путешествие с детского парка Canemah Children’s Park, где находятся столы для пикников, детская и баскетбольная площадки, а также туалеты. Затем проследуйте в природный парк, где вы найдёте более мили грунтовых троп через разнообразные экологические зоны. Парковка у детского парка небольшая; посетителям понравится сооружённая из природных материалов игровая площадка.

♿ ♿ ♿ ♿ ♿ ♿ ♿ ♿




### Cooper Mountain Nature Park

18892 SW Kemmer Road, Beaverton

Прогулки, пробежки, изучение живности или просто отдых в окружении гор Chehalem Mountains и долины Tualatin Valley у горы Cooper Mountain к югу от Beaverton принесут ни с чем не сравнимое удовольствие. Более трёх миль троп сквозь леса, прерии и дубравы. Если вы не будете шуметь и вам повезет, вы увидите таких редких животных, как красноногие лягушки или западные серые белки. Весной и летом ищите яркие цветы: люпины, луговые сидальцеи, редкие золотистые кастиллеи и белые шпорники. А юным посетителям понравится сооружённая из природных материалов игровая площадка.

♿ ♿ ♿ ♿ ♿ ♿ ♿



### Farmington Paddle Launch

9665 SW River Road, Hillsboro

Новая площадка для спуска лодок в 10 минутах к югу от Hillsboro — безопасное и доступное место для начала прогулки по водной тропе Tualatin River Water Trail. Расположенная между парком Rood Bridge Park в пяти милях вверх по течению и Eagle Landing в четырёх милях вниз по течению площадка Farmington является органической составляющей чудесной тропы. Плывая по реке, не упустите из виду бобров, скоп, чернохвостых оленей и других животных. Farmington хорош и для велосипедистов, начинающих своё путешествие по округу Washington County.

♿ ♿ ♿ ♿



### Glendoveer Golf Course and Nature Trail

14015 NE Glisan St., Portland

Время начала: playglendoveer.com или 503-253-7507

Окружённая оживлёнными кварталами на северо-востоке Портленда, двухмильная тропа Glendoveer идеально подходит для спортивных пробежек и неспешных прогулок. Не пройдите мимо интересной не только для гольфистов новинки: фут-гольфа, в котором футбольный мяч нужно загонять в лунки большого размера. Два 18-луночных поля для гольфа, четыре теннисных корта, различные мероприятия — и весёлые выходные обеспечены!

♿ ♿ ♿ ♿ ♿



### Graham Oaks Nature Park

11825 SW Wilsonville Road, Wilsonville

Прокатитесь на велосипеде по отреставрированным дубравам, прогуляйтесь по хвойному лесу и понаблюдайте за птицами в заболоченном парке Graham Oaks в Wilsonville. Понаблюдайте за дикой природой: чернохвостыми оленями, западными сиалиями и западными серыми белками. В парке вы найдёте пять площадок для отдыха и изучения истории Graham Oaks, места сбора пищи племён Калапуий и земледелия семьи фермеров. Не ограничивайтесь парком: исследуйте тропу Ice Age Tonquin Trail.

♿ ♿ ♿ ♿ ♿ ♿



### Howell Territorial Park

13901 NW Howell Park Road, Portland

Откройте для себя прошлое Орегона, посетив фермы на острове Sauvie Island. Чудеса природы и исторически памятные места соседствуют в территориальном парке Howell Territorial Park. Захватите еду для пикника в беседке, бинокль для наблюдений за живущими в болотистой местности птицами и корзинку для сбора яблоч в историческом саду. Узнайте больше о семьях, повлиявших на внешний вид острова Sauvie Island, и отдохните в тени восстановленного фермерского дома 1850-х гг. Кстаги, в Howell часто проводятся красивые свадьбы.

♿ ♿ ♿



### Killin Wetlands Nature Park

46280 NW Cedar Canyon Road, Banks

Ищите неуловимых американских выпей и погонышей в болотах Killin Wetlands к западу от Banks. Одно из крупнейших торфяных болот долины Willamette Valley, болото Killin Wetlands входит в последние 2 процента кустарниковой трасины региона. На тропах и со смотровых площадок вы сможете увидеть редких животных и растения: ивы Гейера, северных красноногих лягушек и т.п. Бобры, утки, краснохвостье сарычи, белоголовые орланы, сипухи и олени давно обосновались в этих краях. Восстановленный амбар — важный элемент тропы Quilt Barn Trail округа Washington County штата Орегон.

♿ ♿ ♿ ♿ ♿

<b>Рампы для спуска лодок</b>	<b>oregonmetro.gov/boats</b>				
<b>Chinook Landing Marine Park</b>	<b>\$</b>				
22300 NE Marine Drive, Fairview					
<b>M. James Gleason Memorial Boat Ramp</b>	<b>\$</b>				
NE 43rd Avenue & NE Marine Drive, Portland					
<b>Sauvie Island Boat Ramp</b>					
Burlington Ferry & Sauvie Island roads, Portland					

Рампы для спуска лодок в парке Chinook Landing Marine Park

Рампы для спуска лодок в парке M. James Gleason Memorial Boat Ramp

Рампы для спуска лодок в парке Sauvie Island Boat Ramp

Вскоре появится ещё больше мест для игры и отдыха! Благодаря инвестициям избирателей, система парков Metro будет расширяться, а в следующие годы у нас откроется несколько новых объектов: Newell Creek Canyon в городе Орегон, North Tualatin Mountains за парком Forest Park, парк Chehalem Ridge на западе округа Washington County, природная зона East Council Creek в городе Cornelius и парк Gabbert Butte в городе Gresham.

